

Envoyé en préfecture le 03/03/2020
Reçu en préfecture le 04/03/2020
Affiché le 04/03/2020
ID : 063-200071199-20200224-CCPL_2020_34-DE


DEPARTEMENT DU PUY-DE-DOME (63)

COMMUNE d'ARTONNE

Elaboration du PLAN LOCAL D'URBANISME

6.1

Annexes



Février 2020
Ref : 45504

PRESCRIPTION par délibération du conseil municipal du 12 décembre 2017
ARRET du PROJET par délibération du conseil communautaire du 2 juillet 2019
APPROBATION du PLU par délibération du conseil communautaire de

REVISIONS et MODIFICATIONS

Bureau d'Urbanisme du Puy-de-Dôme
3 Rue de la République - 63000 Clermont-Ferrand - Tél : 04 73 35 16 26
Site Internet : www.urbanisme63.fr



Envoyé en préfecture le 03/03/2020
Reçu en préfecture le 04/03/2020
Affiché le 04/03/2020
ID : 063-200071199-20200224-CCPL_2020_34-DE

Table des matières

Liste des Servitudes d'Utilité Publique (SUP)	4
Servitude Gaz	6
Classement sonore	11
Réglementation de boisements	33
Les réseaux d'eau potable	34
Le zonage d'assainissement	36
Les réseaux d'assainissement	37

Liste des Servitudes d'Utilité Publique (SUP)

Catégorie de servitude		Servitude	Gestionnaire
AC1	Périmètre de protection des Monuments historiques inscrits et classés. <i>Code du Patrimoine - articles L621-1 à L621-29 et L621-30 à L621-32.</i>	Périmètre de protection de 500 m - MH inscrit de la commune d'Artonne le 21/01/1926 : Fontaine (sous la place)	DRAC Auvergne Rhône Alpes UDAP du Puy de Dôme Hôtel de Chazerat 4, rue Pascal 63 000 Clermont-Ferrand
		Périmètre de protection de 500 m - MH inscrit de la commune d'Artonne le 21/06/1926 : Fontaine de Monjoly	
		Périmètre de protection de 500 m - MH classé de la commune d'Artonne le 18/04/1914 : Eglise Saint Martin	
		Périmètre de protection de 500 m - MH inscrit de la commune d'Artonne le 09/03/2010 : Château du Verger	
		Périmètre de protection de 500 m - MH inscrit de la commune de Saint-Myon le 19/05/2003 : Prieuré	
		Périmètre de protection de 500 m - MH classé de la commune de Saint-Myon le 11/03/1911 : Eglise Saint-Myon	
AC4	Site patrimonial remarquable. <i>Code du Patrimoine - articles L631-1 et suivants (en vertu de l'article 112 de la loi n°2016-925, les secteurs sauvegardés, ZPPAUP et AVAP deviennent SPR).</i>	Zone de protection - AVAP ARTONNE, par arrêté municipal du 12/07/2007.	
EL11	Servitudes relatives aux interdictions d'accès grevant les propriétés limitrophes des routes express et des déviations d'agglomération <i>Code de la voirie routière : article L122-2.</i>	Zone d'interdiction d'accès - autoroute A71	SOCIETE DES AUTOROUTES PARIS RHIN RHONE 36 RUE DOCTEUR SCHMITT 21850 SAINTAPOLLINAIRE
I1	Servitudes instituées dans les zones d'effets générées par les phénomènes dangereux liés aux canalisations de transport de gaz <i>CODE DE L'ENVIRONNEMENT : article R555-30 b)</i>	Arrêté préfectoral n°17-00701 du 05/05/2017.	
I3	Périmètres de servitude autour d'une canalisation de gaz <i>Code de l'environnement - article R555-30a)-acte : Decret du 26/03/2003.</i>	Zone de passage - Canalisation de transport de gaz D200 CONTIGNYCLERMONT-FD (St Pourçain à Beauregard-Vendon)	Gaz Réseau Transport Région Rhône Méditerranée / Dpt Compétence Réseau 33 rue Pétrequin BP 6407 69413 LYON cedex 6
		Zone de passage - Canalisation de transport de gaz D250 CONTIGNYCLERMONT-FD (Gannat à Beauregard-Vendon)	Gaz Réseau Transport Région Rhône Méditerranée / Dpt Compétence Réseau 33 rue Pétrequin BP 6407 69413 LYON cedex 6
		Zone de passage - Canalisation de transport de gaz D400 de Chavroches à Beauregard-Vendon	Gaz Réseau Transport Région Rhône Méditerranée / Dpt Compétence Réseau 33 rue Pétrequin BP 6407 69413 LYON cedex 6
I4	Servitude autour d'une ligne électrique <i>Code de l'énergie - article L 323-10</i>	Zone de protection <ul style="list-style-type: none"> Ligne aérienne 225 kV n°1 BAYET - VOLVIC Ligne aérienne 63 kV n°1 AIGUEPERSE - GANNAT - RIOM . 	Réseau Transport Electricité Rhône-Alpes Auvergne 5, rue des Cuirassiers TSA 3011 69399 Lyon
		Zone de protection - Réseau MT de distribution électrique souterrain de la commune d'ARTONNE	ENEDIS 1, rue de Châteaudun BP 66 63018 Clermont-Ferrand
		Zone de protection - Réseau MT de distribution électrique aérien de la commune d'ARTONNE	
INT1	Servitude autour des cimetières <i>Code général des collectivités locales - article 2223-5.</i>	Zone de protection - Cimetière d'ARTONNE	Commune d'ARTONNE
PM1	Plans de prévention des risques naturels prévisibles et plans de	Enveloppe des zonages réglementaires - R111-3 Artonne Arrêté préfectoral du 06/05/1988.	Direction Départementale des Territoires du Puy-de-Dôme 7, rue Léo Lagrange

d1103/2020

	prévention des risques miniers - documents valant PPRN. <i>Code de l'environnement (partie législative) : articles L562-1 et L562-6.</i>		
PT3	Télécommunications Servitudes relatives aux communications téléphoniques et télégraphiques. <i>Code des postes et télécommunications, article L.46 à L.53 et D.408 à D.411.</i>	<u>Câbles:</u> * Artonne (Bicon, Bellecombe) 884 - R 881 * Aubiat - Artonne (la Raynaude, Chantelauze) 3281 R 1956 * Artonne - la Ronzière (CD 15, CD 22) 1059 R 264 * Artonne liaison Artonne, Glénat, Rigauveau, Château d'eau 44, Château d'eau 43, Saint Cirgues, Château d'eau 45, Glénat Chemin de la Garde 2959 R 1572 * Artonne - St Myon RN n° 685 1950 R 830 * Artonne Liaison Puy Merle 2844 R 1479 * Artonne - Puy Merle RD22 1058 R 263 * Artonne RD 985, Chemin communal 2469 R 1195	France TELECOM URRA 10 avenue Charras 63962 Clermont-Fd cedex 9
T1	Zones de servitudes relatives aux chemins de fer. <i>Code des Transports : article L2231-1 et suivants - Loi du 15 juillet 1845 sur la police des chemins de fer.</i>	Zone de protection - Emprise SNCF	SNCF Direction Immobilière Territoriale Sud-Est 19 avenue Georges Pompidou 69486 Lyon cedex 03

Nota : en application de la circulaire du 07/01/2016, les SUP I1 et I3 ne doivent pas être portées sur un plan à l'échelle cadastrale. Une présentation dans le dossier de l'arrêté préfectoral n°2017-00701 du 05/05/2017 avec un plan sur fond Scan 25 en couleur suffit. *Voir plus loin.*

Voir planche 6.2 du PLU

Servitude Gaz (I1 et I3)



PRÉFET DU PUY-DE-DÔME

Direction Régionale de l'Environnement,
de l'Aménagement et du Logement
Auvergne-Rhône-Alpes



ARRETE PREFECTORAL

instituant des servitudes d'utilité publique prenant en compte la maîtrise des risques autour des canalisations de transport de gaz naturel ou assimilé, d'hydrocarbures et de produits chimiques sur la commune d'Artonne

*Préfète du Puy-de-Dôme
Officier de la Légion d'Honneur
Officier de l'Ordre National du Mérite*

Vu le code de l'environnement, et notamment ses articles L.555-16, R.555-30 et R.555-31 ;

Vu le code de l'urbanisme notamment ses articles L.101-2, L.132-1, L.132-2, L.151-1 et suivants, L.153-60, L.161-1 et suivants, L.163-10, R.431-16 ;

Vu le code de la construction et de l'habitation, notamment ses articles R.122-22 et R.123-46 ;

Vu l'arrêté du 5 mars 2014 définissant les modalités d'application du chapitre V du titre V du livre V du code de l'environnement et portant règlement de la sécurité des canalisations de transport de gaz naturel ou assimilé, d'hydrocarbures et de produits chimiques ;

Vu le rapport de la direction régionale de l'environnement, de l'aménagement et du logement de la région Auvergne-Rhône-Alpes, en date du 20 mars 2017 ;

Vu l'avis émis par le conseil départemental de l'environnement et des risques sanitaires et technologiques du Puy-de-Dôme le 14 avril 2017 ;

Considérant que les canalisations de transport de gaz naturel ou assimilé, d'hydrocarbures et de produits chimiques, en service à la date de l'entrée en vigueur des articles R555-1 et suivants du code de l'environnement, doivent faire l'objet d'institution de servitudes d'utilité publique relatives à la maîtrise de l'urbanisation en raison des dangers et des inconvénients qu'elles présentent ;

Considérant que selon l'article L555-16 du code de l'environnement, les périmètres à l'intérieur desquels les dispositions en matière de maîtrise de l'urbanisation s'appliquent sont déterminés par les risques susceptibles d'être créés par une canalisation de transport en service, notamment les risques d'incendie, d'explosion ou d'émanation de produits toxiques, menaçant gravement la santé ou la sécurité des personnes ;

Sur proposition de la secrétaire générale de la préfecture,

ARRETE**Article 1^{er} - Objet**

Des servitudes d'utilité publique (SUP) sont instituées dans les zones d'effets générées par les phénomènes dangereux susceptibles de se produire sur les canalisations de transport décrites ci-après, conformément aux distances figurant dans les tableaux ci-dessous et reproduites sur la carte annexée⁽¹⁾ au présent arrêté.

Seules les distances SUP1 sont reproduites dans la carte annexée au présent arrêté. Les restrictions supplémentaires fixées par l'article 2 pour les projets d'urbanisme dont l'emprise atteint les SUP2 ou SUP3 sont mises en œuvre dans le cadre de l'instruction de l'analyse de compatibilité obligatoire pour tout projet dont l'emprise atteint la SUP1.

NOTA : Dans les tableaux ci-dessous :

- PMS : Pression Maximale de Service de la canalisation
- DN : Diamètre Nominal de la canalisation.
- Distances S.U.P : Distances en mètres de part et d'autre de la canalisation définissant les limites des zones concernées par les servitudes d'utilité publique.

En cas d'écart entre les valeurs des distances SUP figurant dans les tableaux ci-dessous et la représentation cartographique des SUP telle qu'annexée au présent arrêté, les valeurs des tableaux font foi, appliquées au tracé réel des canalisations concernées.

Nom de la commune : Artonne

Code INSEE : 63012

Canalisations de transport de gaz naturel exploitées par le transporteur

GRTgaz
Immeuble Bora, 6 rue Raoul Nordling
92277 BOIS COLLOMBES Cedex

- **Ouvrages traversant la commune**

Nom de la canalisation	PMS (bar)	DN	Longueur dans la commune (en mètres)	Implantation	Distances S.U.P. en mètres (de part et d'autre de la canalisation)		
					SUP1	SUP2	SUP3
CONTIGNY - LES ANCIZES - CHAVROCHES	67,7	200	3888	enterré	55	5	5
CONTIGNY - LES ANCIZES - CHAVROCHES	67,7	250	3884	enterré	75	5	5
CONTIGNY - LES ANCIZES - CHAVROCHES	67,7	400	3895	enterré	145	5	5

- **Ouvrages ne traversant pas la commune, mais dont les zones d'effets atteignent cette dernière**

Néant

- **Installations annexes situées sur la commune**

Néant

- Installations annexes non situées sur la commune, mais dont les zones d'effets atteignent cette dernière

Néant

Article 2 – Nature des servitudes

Conformément à l'article R.555-30 b) du code de l'environnement, les servitudes sont les suivantes, en fonction des zones d'effets :

Servitude SUP1, correspondant à la zone d'effets létaux (PEL) du phénomène dangereux de référence majorant au sens de l'article R.555-39 du code de l'environnement :

La délivrance d'un permis de construire relatif à un établissement recevant du public susceptible de recevoir plus de 100 personnes ou à un immeuble de grande hauteur est subordonnée à la fourniture d'une analyse de compatibilité ayant reçu l'avis favorable du transporteur ou, en cas d'avis défavorable du transporteur, l'avis favorable du Préfet rendu au vu de l'expertise mentionnée au III de l'article R 555-31 du code de l'environnement.

L'analyse de compatibilité est établie conformément aux dispositions de l'arrêté ministériel du 5 mars 2014 susvisé.

Servitude SUP2, correspondant à la zone d'effets létaux (PEL) du phénomène dangereux de référence réduit au sens de l'article R.555-39 du code de l'environnement :

L'ouverture d'un établissement recevant du public susceptible de recevoir plus de 300 personnes ou d'un immeuble de grande hauteur est interdite.

Servitude SUP3, correspondant à la zone d'effets létaux significatifs (ELS) du phénomène dangereux de référence réduit au sens de l'article R.555-39 du code de l'environnement :

L'ouverture d'un établissement recevant du public susceptible de recevoir plus de 100 personnes ou d'un immeuble de grande hauteur est interdite.

Article 3 – Information du transporteur

Conformément à l'article R.555-46 du code de l'environnement, le maire informe le transporteur de tout permis de construire ou certificat d'urbanisme (d'information ou opérationnel) délivré dans l'une des zones définies à l'article 2.

Article 4 – Annexion au plan d'urbanisme

Les servitudes instituées par le présent arrêté sont annexées aux plans locaux d'urbanisme et aux cartes communales des communes concernées conformément aux articles L.151-43, L.153-60, L.161-1 et L.163-10 du code de l'urbanisme.

Article 5 – Notification et publicité

En application du R.555-53 du code de l'environnement, le présent arrêté sera

- publié au recueil des actes administratifs
- publié sur le site internet de la préfecture du Puy-de-Dôme
- adressé au maire de la commune d'Artonne.

Article 6 – Délais et voies de recours

Cet arrêté pourra faire l'objet d'un recours contentieux auprès du tribunal administratif de Clermont-Ferrand (8 cours Sablon - CS 90129 - 63033 Clermont-Ferrand Cedex) dans un délai de deux mois à compter de sa publication au Recueil des Actes Administratifs de la préfecture du Puy-de-Dôme.

Article 7 – Exécution et copie

La secrétaire générale de la préfecture du Puy-de-Dôme, l'établissement public de coopération intercommunale compétent ou le maire de la commune d'Artonne, le directeur départemental des territoires du Puy-de-Dôme, la directrice régionale de l'Environnement, de l'Aménagement et du Logement Auvergne-Rhône-Alpes sont chargés chacun en ce qui le concerne de l'exécution du présent arrêté dont une copie leur sera adressée, ainsi qu'au directeur de GRTgaz.

Clermont-Ferrand, le **05 MAI 2017**

Pour la Préfète et par délégation,
La Secrétaire Générale



Béatrice STEFAN


(1) La carte annexée au présent arrêté peut être consultée dans les services de :

- la préfecture du Puy-de-Dôme
- la direction régionale de l'environnement, de l'aménagement et du logement Auvergne-Rhône-Alpes
- l'établissement public de coopération intercommunale compétent ou la mairie concernée

Classement sonore



PREFET DE LA REGION AUVERGNE
PREFET DU PUY-DE-DOME



DIRECTION DÉPARTEMENTALE DES TERRITOIRES
SERVICE EXPERTISE TECHNIQUE

ARRETE N°

relatif à la révision du classement sonore
des infrastructures de transports terrestres
dans le département du Puy-de-Dôme

Le Préfet de la région Auvergne
Préfet du Puy-de-Dôme
Officier de la Légion d'Honneur
Chevalier de l'Ordre National du Mérite

VU le Code de la construction et de l'habitation, notamment son article R111-4-1 ;

VU le code de l'environnement et notamment ses articles L.571-10 et R.571-32 à R.571-43 ;

VU le décret n° 95-20 du 9 janvier 1995 pris pour l'application de l'article L.111-11-1 du code de la construction et de l'habitation, relatif aux caractéristiques acoustiques de certains bâtiments autres que d'habitation et leurs équipements ;

VU le décret n° 95-21 du 9 janvier 1995 relatif au classement sonore des infrastructures de transports terrestres et modifiant le code de l'urbanisme et le code de la construction et de l'habitation ;

VU l'arrêté du 9 janvier 1995 relatif à la limitation du bruit dans les établissements d'enseignement ;

VU l'arrêté du 30 mai 1996 relatif aux modalités de classements des infrastructures de transports terrestres et à l'isolement acoustique des bâtiments d'habitation dans les secteurs affectés par le bruit ;

VU l'arrêté du 23 juillet 2013 modifiant l'arrêté du 30 mai 1996 susvisé relatif aux modalités de classement des infrastructures de transports terrestres et à l'isolement acoustique des bâtiments d'habitation dans les secteurs affectés par le bruit ;

VU les arrêtés préfectoraux du 2 juin 1999, relatifs au classement sonore des infrastructures de transports terrestres dans le Puy-de-Dôme ;

VU les avis des communes suite à leur consultation en date du 5 août 2013 ;

Sur proposition du directeur départemental des territoires du Puy-de-Dôme ;

1/4

ARRETE

ARTICLE 1er : Les dispositions des articles 2 à 4 de l'arrêté du 30 mai 1996, susvisées, sont applicables dans le département du Puy-de-Dôme aux abords du tracé des infrastructures de transports terrestres mentionnées à l'article 2 du présent arrêté et représentées sur les plans disponibles sur le site internet de la préfecture du Puy-de-Dôme.

ARTICLE 2 : Les tableaux présentés en annexes 1 et 2 donnent, pour chacun des tronçons d'infrastructures mentionnés, le classement dans une des cinq catégories définies dans l'arrêté du 30 mai 1996, la largeur des secteurs affectés par le bruit de part et d'autre de la voie, ainsi que le type de tissu urbain.

Les réseaux concernés sont respectivement :

annexe 1

- Réseau routier national concédé
- Réseau routier national non concédé
- Réseau routier départemental
- Réseau routier communal
- Réseau emprunté par le tramway de Clermont-Ferrand

annexe 2

- Réseau ferré

ARTICLE 3 : Les bâtiments d'habitation, les bâtiments d'enseignement, les bâtiments de santé, de soins et d'action sociale ainsi que les bâtiments d'hébergement à caractère touristique à construire dans les secteurs affectés par le bruit mentionné à l'article 2, doivent présenter un isolement acoustique minimum contre les bruits extérieurs conformément aux décrets ou aux arrêtés susvisés.

ARTICLE 4 : Les niveaux sonores que les constructeurs sont tenus de prendre en compte pour la détermination de l'isolement acoustique des bâtiments à construire, mentionnés à l'article 3, sont :

- Pour les infrastructures routières

Catégorie	Niveau sonore au point de référence en période diurne dB(A)	Niveau sonore au point de référence en période nocturne dB(A)
1	83	78
2	79	74
3	73	68
4	68	63
5	63	58

- Pour les lignes ferroviaires conventionnelles

Catégorie	Niveau sonore au point de référence en période diurne dB(A)	Niveau sonore au point de référence en période nocturne dB(A)
1	86	81
2	82	77
3	76	71
4	71	66
5	66	61

ARTICLE 5 : Les arrêtés préfectoraux du 2 juin 1999, concernant le classement des infrastructures de transports terrestres du Puy-de-Dôme (voies ferrées, routes départementales, voies communales, autoroutes et routes nationales), sont abrogés.

ARTICLE 6 : Les communes concernées par le présent arrêté sont :

Aigueperse	Charbonnières-les-Varennas	Laqueuille	Orcines	St-Clément-de-Régnat
Ambert	Charbonnières-les-Vieilles	Le Breuil-sur-Couze	Orléat	St-Eloy-les-Mines
Arconsat	Charbonnier-les-Mines	Le Broc	Palladuc	St-Gens-Champanelle
Ars-les-Favets	Chateaugay	Le Cendre	Parent	St-Georges-sur-Allier
Artonne	Chauriat	Le Crest	Parentignat	St-Germain-Lembron
Aubiat	Cisternes-la-Forêt	Lempdes	Paslières	St-Hilaire-la-Croix
Aubière	Clerlande	Lempy	Pérignat-les-Sarliève	St-Ignat
Aulnat	Clermont-Ferrand	Les Martres-sur-Morge	Pérignat-ès-Allier	St-Jean-d'Heurs
Aurières	Combronde	Les Martres-d'Artière	Perpezat	St-Julien-de-Coppel
Authezat	Coudes	Les Martres-de-Veyre	Perrier	St-Julien-Puy-Laveze
Aydat	Coumon-d'Auvergne	Lezoux	Peschadoires	St-Myon
Beaulieu	Courpière	Loubeyrat	Pessat-Villeneuve	St-Ours
Beaumont	Crests	Lussat	Pont-du-Château	St-Pierre-Roche
Beauregard-Vendon	Culhat	Malintrat	Pondines	St-Rémy-sur-Durolle
Beauregard-l'Evêque	Dallet	Manzat	Pulvérières	St-Sulpice
Billom	Davayat	Marsat	Puy-Guillaume	St-Sylvestre-Pragoulin
Blanzat	Durtol	Ménérol	Randan	St-Yvoine
Bourg-Lastic	Ennezat	Messeix	Riom	Surat
Briffons	Enval	Montaigut-en-Combraille	Ris	Tallende
Bromont-Lamothie	Gelles	Montaigut-le-Blanc	Rochefort-Montagne	Faichat
Cébazat	Gerzat	Montcel	Romagnat	Thiers
Celles-sur-Durolle	Gimeaux	Montpeyroux	Royat	Thuret
Cellule	Grandeyrolles	Morlat	Sauvagnat-Ste-Marthe	Vensat
Ceyrat	Heume-l'Eglise	Mozac	Sauviat	Vertaizon
Chabreloche	Issoire	Nébouzat	Sayat	Veyre-Monton
Charnallères	Jozerand	Néronde-sur-Dore	Seychalles	Vic-le-Comte
Champeix	Joze	Nohanent	St-Agoulin	Villeneuve-les-Cerfs
Champs	La Monnerie-le-Montel	Olby	St-André-le-Coq	Yronde-et-Buron
Chanonat	La Roche-Blanche	Orbeil	St-Beuzire	
Chapdes-Beaufort	La Sauvetat	Orcet	St-Bonnet-Près-Riom	

ARTICLE 7 : Le présent arrêté, applicable à compter de sa publication au recueil des actes administratifs du département, sera notifié par affichage et information aux maires des communes et aux gestionnaires des réseaux concernés.

ARTICLE 8 : Les secteurs affectés par le bruit, définis aux annexes 1 et 2 du présent arrêté, doivent être reportés, par les maires des communes visées à l'article 6, dans les documents graphiques des plans d'occupation des sols ou au plan local d'urbanisme. L'arrêté doit être annexé à ces documents d'urbanisme.

ARTICLE 9 : Les cartes sont disponibles à la consultation sur le site Internet de la préfecture du Puy-de-Dôme ou au siège de la Direction départementale des territoires – Site de Marmilhat – 63370 LEMPDES.

ARTICLE 10 : Le secrétaire général de la préfecture du Puy-de-Dôme et le directeur départemental des territoires du Puy-de-Dôme, sont chargés, chacun en ce qui le concerne, de l'exécution du présent arrêté qui sera publié au recueil des actes administratifs de la préfecture du Puy-de-Dôme.

Fait à Clermont-Ferrand, le **09 JAN. 2014**

Le Préfet,

~~Pour le Préfet et par délégation,
le Secrétaire Général,~~

Thierry SUQUET

Voie de recours

Un recours contentieux devant le Tribunal Administratif peut être présenté dans le délai de 2 mois à compter de la publication du présent arrêté

4/4

Annexe 1
Réseau routier national concédé - Réseau routier national non concédé
Réseau routier départemental - Réseau routier communal
Tramway

Nom de voie ou de Rue	Communes concernées (1)	Debutant	Finissant	Catégorie Bruit	Largeur secteur affectée par le bruit(2)	Tissu
A 71	Champs Vensat St Agoulin Jozerand	PR 352+750	PR 358+550	2	250	Tissu ouvert
A 71	Jozerand Artonne St-Myon Combronde Beauregard-Vendon Gimeaux Dayvat Cetulle St Bonnet-Près-Riom Pessat-Villeneuve Riom Menetrol St Beauzire Gerzat Clermont-Ferrand	PR 358+550	PR 388+547	1	300	Tissu ouvert
A 710W	Clermont-Ferrand	PR 10+970 Boulevard Pompidou	PR 12+490 A 71	1	300	Tissu ouvert
A 711	Clermont-Ferrand Lempdes	PR 1+000 RN 89	PR 6+410 A 712	1	300	Tissu ouvert
A 711	Lempdes Les Martres-d'Artière Pont-du-Château Lussat	PR 6+410 A 712	PR 12+900 A 89	1	300	Tissu ouvert
A 712	Lempdes	PR 0+000 A 711	RD 2089	1	300	Tissu ouvert

1/16

Nom de voie ou de Rue	Communes concernées (1)	Debutant	Finissant	Catégorie Bruit	Largeur secteur affectée par le bruit(2)	Tissu
A 75	Aubière Clermont-Ferrand Pérignat les Sarlièves La Roche Blanche Le Crest Tallende Veyre Monton La Sauvétat Aurthézat Montpeyroux Coudes (Parent)	PR 0+000	PR 20+500	1	300	Tissu ouvert
A 75	Coudes Sauvagnat Ste Marthe St Yvoine (Issoire Orbeil Parent Yronde et Buron)	PR 20+500	PR 28+411	2	250	Tissu ouvert
A 75	St Yvoine Issoire Le Broc St Germain Lembron Le Breuil sur Couze Beaufieu Charbonnier les Mines (Orbeil)	PR 28+411	PR 45+390	1	300	Tissu ouvert
A 75	Charbonnier-les-Mines Mortat (Beaufieu)	PR 45+390	PR 48+947	2	250	Tissu ouvert
A 89	Bourg-Lastic Messeix St-Julien-Puy-Laveze St-Sulpice	Limite Département 19 PR 358+885	PR 306+645	3	100	Tissu ouvert

Nom de voie ou de Rue	Communes concernées (1)	Debutant	Finissant	Catégorie Bruit	Largeur secteur affectée par le bruit(2)	Tissu
A 89	St-Julien-Puy-Laveze Brifons Heume-l'Eglise Prondines Gelles Cisternes-la-Forêt Bromont-Lamoine (D941) St-Ours Pulverrières Charbonnières-les-Vareannes Loubeyrat Manzat Teilhede Combronde (Beauregard Vendon Chaptes Beaufort Charbonnières les Vieilles)	PR 306+645	Echangeur PR 358+865	3	100	Tissu ouvert
A 89	Clermont Ferrand Gerzat Mailirat Lussat Les Maires-d'Arrière Beauregard-l'Evêque Culhat Lezoux Orléat Peschaux Thiers St-Remy-sur-Durolle Palladuc La Monnerie-le-Mortel Celles-sur-Durolle Chabreloche (Lempy Arconsat Aulnat)	PR 400+300 A 71	Limite Département 42	2	250	Tissu ouvert
RN 89	Clermont-Ferrand	A 71	Avenue de l'Agriculture	2	250	Tissu ouvert

3/16

Nom de voie ou de Rue	Communes concernées ¹⁾	Debutant	Finissant	Catégorie Bruit	Largeur secteur affectée par le bruit ²⁾	Tissu
RD 1	Dallet Pont-du-Château (Vertaizon)	PR 0+000	PR 2+860	3	100	Tissu ouvert
RD 2	Cébazat Gerzat	PR 7+780 PR 10+570	PR 10+570 PR 12+150	3 4	100 30	Tissu ouvert Tissu ouvert
RD 2	Cébazat	PR 10+570	PR 16+500	3	100	Tissu ouvert
RD 3	Beaumont (Clermont-Ferrand)	PR 0+000	PR 2+470	3	100	Tissu ouvert
RD 5	Chamalières (Clermont-Ferrand)	PR 0+000	PR 0+160	3 4	100 30	Tissu ouvert Tissu ouvert
RD 5	Chamalières	PR 1+460	PR 1+530	4	30	Tissu ouvert
Avenue des Thermes	Chamalières	PR 0+000	PR 0+490	4	30	Tissu ouvert
RD 5C	Chamalières	PR 0+680	PR 0+720	3	100	Rue en U
RD 5C	Chamalières	PR 0+000	PR 0+900	4	30	Tissu ouvert
RD 5E	Royat	PR 3+650	PR 6+670	4	30	Tissu ouvert
RD 8	Coumon-d'Auvergne	PR 6+670	PR 6+810	5	10	Tissu ouvert
RD 8	Coumon-d'Auvergne	PR 6+810	PR 8+480	4	30	Tissu ouvert
RD 8	Orcet (Veyre Monton)	PR 32+830	PR 33+360	3	100	Tissu ouvert
RD 52	Orcet	PR 33+360	PR 34+430	4	30	Tissu ouvert
RD 52	Le Cendre-Orcet	PR 34+430	PR 35+620	3	100	Tissu ouvert
RD 52	Le Cendre-Coumon	PR 35+620	PR 38+430	4	30	Tissu ouvert
RD 52	Coumon	PR 39+360	PR 40+030	4	30	Tissu ouvert
RD 52	Lempdes-Coumon	PR 40+030	PR 43+630	3	100	Tissu ouvert
RD 54	Clermont-Ferrand	PR 0+000	PR 2+080	4	30	Tissu ouvert
Avenue Jean Mermoz	Chamalières	PR 0+000	PR 2+080	4	30	Tissu ouvert
RD 68	Chamalières	PR 1+130	PR 1+650	3	100	Tissu ouvert
RD 68	Chamalières	PR 0+000	PR 1+250	3	100	Tissu ouvert
RD 69	Chamalières	PR 1+250	PR 2+400	4	30	Tissu ouvert
RD 69	Chamalières	PR 2+400	PR 3+300	3	100	Tissu ouvert
RD 69	Chamalières-Clermont	PR 3+300	PR 3+1080	3	100	Rue en U
RD 69	Clermont-Ferrand	PR 3+1080	PR 8+240	3	100	Tissu ouvert
RD 69	Clermont-Ferrand	PR 3+1080	PR 8+240	3	100	Rue en U
RD 69 G	Clermont-Ferrand	Av. Raymond Bergougnan . Bd Gordon Bennett		3	100	Rue en U

4/16

Nom de voie ou de Rue	Communes concernées ¹⁾	Debutant	Finissant	Catégorie Bruit	Largeur secteur affectée par le bruit ²⁾	Tissu
RD 137	Cournon-d'Auvergne	PR 0+750	PR 2+330	2	250	Tissu ouvert
RD 137	Perignat-les-Sarriève	PR 2+330	PR 4+000	4	30	Tissu ouvert
RD 143	Cournon-d'Auvergne (Chamaillères (Royat))	PR 1+620	PR 1+900	4	30	Tissu ouvert
RD 210	Clermont-Ferrand	PR 0+000	PR 0+620	4	30	Tissu ouvert
RD 210	Clermont-Ferrand	PR 0+620	PR 1+240	3	100	Tissu ouvert
RD 210	Clermont-Ferrand (Gerzat)	PR 2+240	PR 3+090	3	100	Tissu ouvert
RD 210	Gerzat (St Beauzire)	PR 3+090	PR 7+1270	2	250	Tissu ouvert
RD 210	St Beauzire	PR 7+1270	PR 8+800	3	100	Tissu ouvert
RD 210A	Gerzat	PR 0+000	PR 1+140	3	100	Tissu ouvert
RD 212	Aubière (Clermont-Ferrand)	PR 0+000	PR 1+530	4	30	Tissu ouvert
RD 212	Cournon-d'Auvergne Perignat-es-Allier St Georges-es-Allier St Julien-de-Coppel Billom (Clermont-Ferrand)	PR 1+530	PR 8+770	3	100	Tissu ouvert
RD 212	Perignat-es-Allier	PR 8+770	PR 10+000	4	30	Tissu ouvert
RD 212	Perignat-es-Allier St Georges es Allier St Julien de Coppel Billom (Chauriat)	PR 10+000	PR 17+210	3	100	Tissu ouvert
RD 225	Veyre-Monton Les Maitres-de-Veyre	PR 0+000	PR 0+510	3	100	Tissu ouvert
RD 225	Les Maitres-de-Veyre	PR 0+510	PR 2+240	4	30	Tissu ouvert
RD 225	Les Maitres-de-Veyre Vic-le-Comte	PR 2+240	PR 3+910	3	100	Tissu ouvert
RD 225	Vic-le-Comte	PR 3+910	PR 5+410	4	30	Tissu ouvert
RD 225	Vic-le-Comte	PR 5+410	PR 7+050	3	100	Tissu ouvert
RD 229	Billom	PR 12+010	PR 13+030	3	100	Tissu ouvert
RD 402	Cebazat Gerzat	PR 6+700	PR 10+660	3	100	Tissu ouvert

Nom de voie ou de Rue	Communes concernées ⁽⁴⁾	Debutant	Finissant	Catégorie Bruit	Largeur secteur affectée par le bruit ⁽⁵⁾	Tissu
RD 446	Mozac Marsat Riom Enval (Ménétroul)	PR 0+000	PR 9+460	3	100	Tissu ouvert
RD 716	Issoire (St Yvoine)	PR 0+000	PR 0+550	3	100	Tissu ouvert
RD 715	Issoire	PR 0+550	PR 2+890	4	30	Tissu ouvert
RD 716	Issoire	PR 2+890	Place d'Espagne	3	100	Rue en U
RD 716	Issoire	Place d'Espagne	Place de la Halle	4	30	Tissu ouvert
RD 716	Issoire	Place de la Halle	PR 3+000 Pont de la Couze	3	100	Rue en U
RD 716	Issoire	PR 3+000	PR 3+380	3	100	Rue en U
RD 716	Issoire	PR 3+380	PR 5+1260	4	30	Tissu ouvert
RD 716	Le Broc	PR 5+1260	PR 5+1370	3	100	Tissu ouvert
RD 716	Le Broc (Issoire)	PR 5+1370	PR 2+420	3	100	Tissu ouvert
RD 765	Clermont-Ferrand Aubière (Courmon)	PR 0+000	PR 2+420	3	100	Rue en U
RD 765	Clermont-Ferrand	PR 2+420	PR 3+150	3	100	Rue en U
RD 765	Clermont-Ferrand	PR 3+150	PR 3+370	2	250	Rue en U
RD 766	Lempdes	PR 0+000	PR 1+1030	3	100	Tissu ouvert
RD 766	Pont-du-Château	PR 1+1030	PR 1+1930	4	30	Tissu ouvert
RD 766	Lempdes	PR 1+1930	PR 5+170	3	100	Tissu ouvert
RD 766	Clermont Ferrand	PR 5+170	PR 5+850	2	250	Tissu ouvert
RD 769	Clermont-Ferrand Aulnat Pont-du-Château Lempdes Dallet	PR 0+000	RD1 11+130	3	100	Tissu ouvert
RD 771	Clermont-Ferrand	PR 0+1030	PR 1+440	3	100	Tissu ouvert
RD 771	Beaumont Clermont-Ferrand	PR 0+420	PR 0+720	4	30	Tissu ouvert
RD 771	Clermont-Ferrand (Beaumont)	PR 0+720	PR 0+1030	3	100	Tissu ouvert
RD 771	Clermont-Ferrand (Aubière)	PR 1+440	PR 5+100	2	250	Tissu ouvert

6/16

Nom de voie ou de Rue	Communes concernées	Débutant	Finissant	Catégorie Bruit	Largeur secteur affectée par le bruit	Tissu
RD 772	Gerzat Clermont-Ferrand	PR 0+000	PR 2+630	3	100	Tissu ouvert
RD 772	Clermont-Ferrand Courmon d'Auvergne (Aubière)	PR 2+950	PR 11+200	3	100	Tissu ouvert
RD 772A	Clermont-Ferrand	PR 0+000	PR 1+230	3	100	Tissu ouvert
RD 805 (Avenue Léon Blum)	Clermont-Fd (Beaumont)	PR 1+090	PR 1+590	4	30	Tissu ouvert
RD 906	Ambert	PR 22+480	PR 25+400	4	30	Tissu ouvert
RD 906	Courpière Sauviat (Augerolles)	PR 56+490	PR 61+680	3	100	Tissu ouvert
RD 906	Courpière	PR 61+680	PR 64+220	4	30	Tissu ouvert
RD 906	Courpière	PR 64+220	PR 66+980	3	100	Tissu ouvert
RD 906	Neronde-sur-Dore	PR 66+980	PR 67+920	4	30	Tissu ouvert
RD 906	Thiers Peschadères Neronde-sur-Dore Paslières	PR 67+920	PR 82+760	3	100	Tissu ouvert
RD 906	Paslières	PR 82+760	PR 85+020	4	100	Tissu ouvert
RD 906	Puy-Guillaume Paslières	PR 85+020	PR 86+750	3	100	Tissu ouvert
RD 906	Puy-Guillaume	PR 86+750	PR 89+200	4	30	Tissu ouvert
RD 906	Ris	PR 89+200	PR 92+730	3	100	Tissu ouvert
RD 906	Ris	PR 92+730	PR 93+540	4	30	Tissu ouvert
RD 906	Ris	PR 93+540	PR 94+450	3	100	Tissu ouvert
RD 941	Clermont-Ferrand (Chamalières)	PR 0+000	PR 2+090	3	100	Tissu ouvert
RD 941	Clermont-Ferrand (Chamalières)	PR 2+090	PR 2+560	4	30	Tissu ouvert
RD 941	Orcines Durtol (Clermont-Ferrand)	PR 2+560	PR 6+360	3	100	Tissu ouvert
RD 941	Orcines	PR 6+360	PR 8+930	4	30	Tissu ouvert
RD 941	Orcines	PR 8+930	PR 10+030	3	100	Tissu ouvert
RD 941	Orcines	PR 10+030	PR 10+970	4	30	Tissu ouvert
RD 941	Orcines St Ours	PR 10+970	PR 17+400	3	100	Tissu ouvert
RD 942	Orcines	PR 0+000	PR 2+420	3	100	Tissu ouvert

7/16

Nom de voie ou de Rue	Communes concernées ⁽¹⁾	Debutant	Finissant	Catégorie Bruit	Largeur secteur affectée par le bruit ⁽²⁾	Tissu
RD 943	Chamaillères	PR 0+000	PR 1+510	3	100	Rue en U
RD 943	Chamaillères	PR 1+510	PR 2+370	4	30	Tissu ouvert
RD 943	Clermont-Ferrand	PR 2+370	PR 2+560	3	100	Tissu ouvert
RD 943	Clermont-Ferrand (Chamaillères)	PR 2+560	PR 2+980	4	30	Tissu ouvert
RD 943	Durtol	PR 2+980	PR 4+050	3	100	Tissu ouvert
RD 943	Clermont-Ferrand	PR 4+050	PR 5+370	4	30	Tissu ouvert
RD 943	Clermont-Ferrand Nohant	PR 5+370	PR 6+730	3	100	Tissu ouvert
RD 943	Nohant (Durtol)	PR 6+730	PR 0+390	4	30	Tissu ouvert
RD 944	Durtol	PR 0+390	PR 1+270	3	100	Tissu ouvert
RD 944	Durtol	PR 0+390	PR 1+270	3	100	Tissu ouvert
RD 944	Clermont-Ferrand	PR 1+270	PR 6+140	4	30	Tissu ouvert
RD 944	Chamaillères	PR 6+140	PR 7+680	3	100	Tissu ouvert
RD 944	Clermont-Ferrand Royat	PR 7+680	PR 3+910	3	100	Tissu ouvert
RD 978	La Roche-Blanche Orcet	PR 0+000	PR 43+720	3	100	Tissu ouvert
RD 978	Veyre-Monton (Le Crest Les Maîtres de Veyre)	PR 2+840	PR 46+000	3	100	Tissu ouvert
RD 979	La Roche-Blanche Orcet	PR 0+000	PR 47+520	4	30	Tissu ouvert
RD 979	Le Cendre (Courmon)	PR 46+000	PR 48+520	3	100	Tissu ouvert
RD 996	Grandeyrolles Montaigut-le-Blanc (Creste)	PR 47+520	PR 50+600	4	30	Tissu ouvert
RD 996	Montaigut-le-Blanc	PR 48+520	PR 62+300	4	30	Tissu ouvert
RD 996	Montaigut-le-Blanc	PR 58+120	PR 62+700	2	250	Rue en U
RD 996	Champaix	PR 62+700	Pont SNCF	3	100	Rue en U
RD 996	Champaix	Pont SNCF	PR 64+250	4	30	Tissu ouvert
RD 996	Pentier	PR 64+250				
RD 996	Issoire					
RD 996	Issoire					
RD 996	Issoire					
RD 996	Issoire					

8/16

Nom de voie ou de Rue	Communes concernées ^{a)}	Debutant	Finissant	Catégorie Bruit	Largeur secteur affectée par le bruit ^{b)}	Tissu
RD 996	Parentignat	PR 64+250	PR 66+310	3	100	Tissu ouvert
RD 1093		PR 24+490	PR 25+760	4	30	Tissu ouvert
RD 1093	Joze	PR 25+760	PR 29+080	3	100	Tissu ouvert
RD 1093		PR 29+080	PR 30+350	4	30	Tissu ouvert
RD 1093	Les Maires-d'Artière Les Maires-d'Artière (Pont du Château)	PR 30+350	PR 32+140	3	100	Tissu ouvert
RD 2009		Aigueperse Aubiat Le Chêx Ceilje Pessat-Villeneuve St Bonnet-Pres-Riom Riom	PR 7+680	PR 20+130	3	100
RD 2009	Riom Menetrol Chateaugay Cebazat	PR 20+130	PR 32+840	2	250	Tissu ouvert
RD 2009		Clermont-Ferrand	PR 32+840	PR 33+410	3	100
RD 2009	Clermont-Ferrand (Aubière)	PR 33+410	PR 37+290	2	250	Tissu ouvert
RD 2009		Clermont-Fd	PR 37+290	PR 38+600	3	100
RD 2009	Clermont-Ferrand Aubière (Pégnignat les Sartièves)	PR 38+600	PR 40+380	2	250	Tissu ouvert
RD 2029		Riom	PR 0+000	PR 0+150	3	100
RD 2029	Riom (Ménérol)	PR 0+150	PR 4+680	4	30	Tissu ouvert
RD 2089		La Monnerie-le-Montel (Celles sur Durolle)	PR 7+900	PR 10+900	4	30
RD 2089	Thiers La Monnerie-le-Montel	PR 10+900	PR 11+340	3	100	Tissu ouvert
RD 2089		Thiers	PR 11+340	PR 12+400	4	30
RD 2089	Thiers	PR 12+400	PR 12+550	3	100	Tissu ouvert
RD 2089		Thiers	PR 12+550	PR 15+700	4	30
RD 2089	Thiers	PR 15+700	PR 15+860	3	100	Rue en U
RD 2089		Thiers	PR 15+860	PR 15+960	4	30
RD 2089	Thiers	PR 15+960	PR 16+520	3	100	Rue en U
RD 2089		Thiers	PR 16+520	PR 16+600	4	30

9/16

Norm de voie ou de Rue	Communes concernées ¹⁰	Debutant	Finissant	Catégorie Bruit	Largeur secteur affectée par le bruit ¹¹	Tissu
RD 2089	Thiers	PR 16+600	PR 16+700	3	100	Rue en U
RD 2089	Thiers	PR 16+700	PR 21+490	4	30	Tissu ouvert
RD 2089	Thiers (Peschadoires)	PR 21+490	PR 21+900	3	100	Tissu ouvert
RD 2089	Peschadoires Thiers	PR 21+900	PR 23+000	4	30	Tissu ouvert
RD 2089	St Jean-d'Heurs Peschadoires	PR 23+000	PR 32+070	3	100	Tissu ouvert
RD 2089	Lezoux	PR 32+070	PR 32+730	4	30	Tissu ouvert
RD 2089	Lezoux Seychalles	PR 32+730	PR 40+950	3	100	Tissu ouvert
RD 2089	Beauregard-Evêque Vertaizon	PR 40+950	PR 42+150	4	30	Tissu ouvert
RD 2089	Pont-du-Château Vertaizon	PR 42+150	PR 43+840	3	100	Tissu ouvert
RD 2089	Pont-du-Château Pont-du-Château	PR 43+840	PR 46+080	4	30	Tissu ouvert
RD 2089	Pont-du-Château (Lempdes)	PR 46+080	PR 48+400	3	100	Tissu ouvert
RD 2089	Beaumont Romagnat Perignat-les-Sarriève Ceyrat	PR 48+460	PR 63+380	2	250	Tissu ouvert
RD 2089	Romagnat Ceyrat	PR 63+380	PR 65+900	3	100	Tissu ouvert
RD 2089	Romagnat	PR 65+900	PR 65+1140	2	250	Tissu ouvert
RD 2089	Romagnat Ceyrat	PR 65+1140	PR 71+890	3	100	Tissu ouvert
RD 2089	Charonnat St Genès-Champanelle	PR 71+890	PR 72+140	4	30	Tissu ouvert
RD 2089	St Genès-Champanelle Aydat	PR 72+140	PR 84+230	3	100	Tissu ouvert
RD 2089	Aurières Nébouzat	PR 84+230	PR 84+920	4	30	Tissu ouvert
RD 2089	Nébouzat	PR 84+920	PR 85+980	3	100	Tissu ouvert
RD 2089	Nébouzat Olby	PR 85+980	PR 86+710	4	30	Tissu ouvert

10/16

Nom de voie ou de Rue	Communes concernées	Debutant	Finissant	Catégorie Bruit	Largeur secteur affectée par le bruit	Tissu
RD 2089	Nébouzat Olby (St Pierre Roche)	PR 86+710	PR 93+530	3	30	Tissu ouvert
RD 2089	St Pierre-Roche	93+530	94+260	4	30	Tissu ouvert
RD 2089	St Pierre-Roche Rochefort Montagne	PR 94+260	PR 99+360	3	100	Tissu ouvert
RD 2089	Rochefort-Montagne	PR 99+360	PR 101+040	4	30	Tissu ouvert
RD 2089	Rochefort-Montagne (Perpezat)	PR 101+040	PR 102+070	3	100	Tissu ouvert
RD 2089	Perpezat Rochefort-Montagne	PR 102+070	PR 103+050	4	30	Tissu ouvert
RD 2089	Laqueuille Perpezat	PR 103+050	PR 106+390	3	100	Tissu ouvert
RD 2099	Clermont-Fd-Aubière	PR 0+000	PR 2+070	4	30	Tissu ouvert
RD 2099	Clermont-Fd-Aubière	PR 2+070	PR 2+540	3	100	Tissu ouvert
RD 2144	St Bonnet-Pres-Riom Riom	PR 0+000	PR 2+550	3	100	Tissu ouvert
RD 2144	St Bonnet-Pres-Riom	PR 2+550	PR 3+850	4	30	Tissu ouvert
RD 2144	Davayat	PR 3+850	PR 4+920	3	100	Tissu ouvert
RD 2144	Davayat	PR 4+920	PR 5+350	4	30	Tissu ouvert
RD 2144	Combronde Beauregard-Vendon Gimieux Davayat	PR 5+350	PR 8+680	3	100	Tissu ouvert
RD 2144	Combronde	PR 8+680	PR 10+720	4	30	Tissu ouvert
RD 2144	Combronde Jozerand Montcel	PR 10+720	PR 15+500	3	100	Tissu ouvert
RD 2144	Jozerand	PR 15+500	PR 15+900	4	30	Tissu ouvert
RD 2144	St Hilaire la Croix Jozerand Champ	PR 15+900	PR 17+050	3	100	Tissu ouvert
RD 2144	St Hilaire-la-Croix	PR 17+050	PR 17+400	4	30	Tissu ouvert
RD 2144	St Hilaire-la-Croix	PR 17+400	PR 18+110	3	100	Tissu ouvert
RD 2144	St Eloy-les-Mines	PR 45+000	PR 46+430	4	30	Tissu ouvert
RD 2144	Montaigu St Eloy-les-Mines	PR 46+430	PR 47+660	3	100	Tissu ouvert
RD 2144	Montaigu	PR 47+660	PR 48+320	4	30	Tissu ouvert
RD 2144	Montaigu	PR 48+320	PR 48+720	3	100	Rue en U

11/16

Nom de voie ou de Rue	Communes concernées (1)	Debutant	Finissant	Catégorie Bruit	Largeur secteur affectée par le bruit(2)	Tissu
RD 2144	Montaigut La Crouzille Combronde Beauregard Vendon Gireaux Davayat Ars les Favets	PR 48+720	PR 56+930	3	100	Tissu ouvert
Avenue de l'Europe	Beaumont	Route de Romagnat	Avenue Jean Noelliet	4	30	Tissu ouvert
Avenue du Maréchal Leclerc	Beaumont (Clermont Ferrand)	Limite Clermont-Ferrand	Rue de l'Hôtel de Ville	2	250	Rue en U
Avenue du Mont Dore	Beaumont (Ceyrat)	Rue de l'Hôtel de Ville	Limite de Ceyrat	3	100	Rue en U
Projet sortie sud de Clermont-Ferrand	Beaumont (Clermont-Ferrand)	Rue croix des Liondarts	RD 3	3	100	Tissu ouvert
Avenue de Beaumont	Ceyrat	RD 798	entrée agglomération (stade)	2	250	Tissu ouvert
Avenue de Beaumont	Ceyrat	entrée d'agglomération (stade)	avenue Wilson	3	100	Tissu ouvert
Avenue de la Libération	Ceyrat	Avenue de la Chataignerale	Chemin de Sautzet	3	100	Tissu ouvert
Avenue de la Libération	Ceyrat	Chemin de Sautzet	RD2089	2	250	Tissu ouvert
Avenue Jean-Baptiste Marrou	Romagnat	Avenue de Beaumont	Avenue de Royat	4	30	Tissu ouvert
Avenue du Mont Dore	Ceyrat	limite Beaumont	RD 798	2	250	Tissu ouvert
Avenue de Royat	Ceyrat	Avenue Jean-Baptiste Mamou	Centre Commercial La Rotonde	4	30	Tissu
Avenue Wilson	Ceyrat	Avenue de Beaumont	Avenue de la Chataignerale	3	100	Tissu ouvert
Route de Royat	Ceyrat	Centre Commercial La Rotonde	limite commune de Royat	3	100	Tissu ouvert
Avenue Ariside Briand	Chamaillères	Carrefour Europe	Avenue des Thermes	3	100	Tissu ouvert
Avenue de Beaulieu	Chamaillères	Avenue Raymond Bergougnan	Avenue Joseph Claussat	4	30	Tissu ouvert
Boulevard Berthelot	Chamaillères (Clermont Ferrand)	Rue Raymond Bergougnan	Rue Blatin	4	30	Tissu ouvert
Boulevard Duclaux	Chamaillères (Clermont Ferrand)	Boulevard Berthelot	Avenue Julien	4	30	Tissu ouvert
Chemin de Bellevue	Chamaillères	Boulevard Gambaetta	Limite Royat	4	30	Tissu ouvert
Rue du Champréal	Chamaillères (Ceyrat)	Boulevard Gambaetta	Rue de Bellevue	4	30	Tissu ouvert
Avenue Barbier Daubrée	Clermont-Ferrand	Avenue Fernand Forest	Boulevard Jean-Baptiste Dumas	3	100	Rue en U
Avenue Léon Blum	Clermont-Ferrand	Boulevard Côte Blatin	Rue des Liondarts	3	100	Tissu ouvert
Avenue Léon Blum	Clermont-Ferrand	Rue des Liondarts	Boulevard Pochet Lagaye	4	30	Tissu ouvert
Avenue Carnot	Clermont-Ferrand	Boulevard Fleury	Avenue Paulines	4	30	Tissu ouvert
Avenue Carnot	Clermont-Ferrand	Cours Sablon	Boulevard Fleury	3	100	Rue en U

12/16

Nom de voie ou de Rue	Communes concernées ⁽¹⁾	Debutant	Finissant	Catégorie Bruit	Largeur secteur affectée par le bruit ⁽²⁾	Tissu
Avenue Couffon	Clermont-Ferrand	Place des Carmes	Place Deillie	3	100	Tissu ouvert
Avenue Marx Dormoy	Clermont-Ferrand	Avenue Jean Jaurès	Avenue de la Libération	3	100	Rue en U
Avenue Fernand Forest	Clermont-Ferrand	Rue Sous les Vignes	Avenue B. Daubrée	2	250	Tissu ouvert
Avenue d'Italie	Clermont-Ferrand	Avenue Chartras	Avenue de l'Union Soviétique	2	250	Rue en U
Avenue d'Italie	Clermont-Ferrand	Rue des Jacobins	Avenue Chartras	3	100	Rue en U
Avenue Julien	Clermont-Ferrand (Chamaillères)	Place de Jaude	Rue Morel Ladeuil	3	100	Rue en U
Avenue de la Libération	Clermont-Ferrand	Boulevard Jean Jaurès	Boulevard Pasteur	3	100	Rue en U
Avenue de la Libération	Clermont-Ferrand (Beaumont)	Limite de Beaumont	Rue Charles Bruyant	3	100	Rue en U
Avenue Edouard Michelin	Clermont-Ferrand	Rue des Jacobins	Rue Guyotier	3	100	Rue en U
Avenue Edouard Michelin	Clermont-Ferrand	Rue Guyotier	Boulevard St Jean	2	250	Rue en U
Avenue des Paulines	Clermont-Ferrand	Rue Anatole France	Boulevard Fleury	3	100	Tissu ouvert
Avenue des Paulines	Clermont-Ferrand	Boulevard Fleury	Boulevard Lafayette	3	100	Rue en U
Avenue de la République	Clermont-Ferrand	Avenue d'Italie	Rue Niel	3	100	Rue en U
Avenue de la République	Clermont-Ferrand	Rue Niel	Place de la Fontaine	3	100	Tissu ouvert
Avenue Franklin Roosevelt	Clermont-Ferrand (Chamaillères)	Limite de Chamaillères	Place Alexandre Varenne	3	100	Rue en U
Avenue de l'Union Soviétique	Clermont-Ferrand	Avenue Edouard Michelin	Place de l'Espérance	4	30	Tissu ouvert
Avenue Vercingétorix	Clermont-Ferrand	Boulevard François Mitterrand	Boulevard Lafayette	4	30	Tissu ouvert
Boulevard Aristide Briand	Clermont-Ferrand Chamaillères	Boulevard Pasteur	Rue des Salins	3	100	Rue en U
Boulevard Charles de Gaulle	Clermont-Ferrand	Boulevard François Mitterrand	Rue Lagataye	4	30	Tissu ouvert
Boulevard Claude Bernard	Clermont-Ferrand	Viaduc St Jacques	Place Henri Dumont	4	30	Tissu ouvert
Boulevard Côte Blatin	Clermont-Ferrand	Rue Kessler	Cours Poincaré	4	30	Tissu ouvert
Boulevard Côte Blatin	Clermont-Ferrand	Cours Poincaré	Boulevard Lafayette	3	100	Tissu ouvert
Boulevard Georges Clémenceau	Clermont-Ferrand	Rue Léon Malfroy	Rue Maréchal Juin	4	30	Rue en U
Boulevard Desaix	Clermont-Ferrand	Place de Jaude	Rue Georges Clémenceau	3	100	Rue en U
Boulevard Jean-Baptiste Dumas	Clermont-Ferrand	Rue de Blanzat	Rue des Jacobins	3	100	Tissu ouvert
Boulevard Fleury	Clermont-Ferrand	Avenue de Grande Bretagne	Avenue des Paulines	3	100	Tissu ouvert
Boulevard Fleury	Clermont-Ferrand	Avenue des Paulines	Boulevard Lafayette	3	100	Rue en U
Boulevard Gergovia	Clermont-Ferrand	Bd F. Mitterrand	rue de l'Écho	4	30	Tissu ouvert
Boulevard Gergovia	Clermont-Ferrand	rue de l'Écho	Boulevard Lafayette	3	100	Rue en U
Boulevard Jean Jaurès	Clermont-Ferrand	Rue des Salins	Rue Kessler	3	100	Rue en U
Boulevard Léon Jouhaux	Clermont-Ferrand	Place de la Fontaine	Boulevard Ambroise Bruguère	3	100	Tissu ouvert
Boulevard Lafayette	Clermont-Ferrand	Avenue des Paulines	Rue Fernand Raynaud	3	100	Rue en U
Boulevard Lafayette	Clermont-Ferrand	Avenue Vercingétorix	Cours Sablon	4	30	Tissu ouvert
Boulevard Lafayette	Clermont-Ferrand	Cours Sablon	Avenue Paulines	2	250	Rue en U
Boulevard Lafayette	Clermont-Ferrand	Rue Fernand Raynaud	Boulevard Pochet Lagaye	3	100	Tissu ouvert
Boulevard Lavoisier	Clermont-Ferrand	Boulevard Gordon Benet	Rue de Blanzat	3	100	Rue en U

13/16

Nom de voie ou de Rue	Communes concernées ^m	Debutant	Finissant	Catégorie Bruit	Largeur secteur affectée par le bruit ^a	Tissu
Boulevard Léon Malfréy	Clermont-Ferrand	Rue de Latre de Tassigny	Avenue Vercingétorix	3	100	Rue en U
Boulevard François Mitterrand	Clermont-Ferrand	Cours Sablon	Boulevard Charles de Gaulle	3	100	Tissu ouvert
Boulevard Pasteur	Clermont-Ferrand	Avenue de la Libération	Rue Drelon	3	100	Tissu ouvert
Boulevard Pasteur	Clermont-Ferrand (Charnalières)	Rue Drelon	Avenue Julien	3	100	Rue en U
Boulevard Trudaine	Clermont-Ferrand	Rue Grégoire de Tours	Rue Neyron	3	100	Rue en U
Boulevard Trudaine	Clermont-Ferrand	Rue Neyron	Place Dellille	3	100	Tissu ouvert
Chaussée Claudius	Clermont-Ferrand	Place des Carmes	Place du 1er mai	3	100	Tissu ouvert
Chemin des Rivaux	Clermont-Ferrand Aubière (Beaumont)	Avenue Léon Blum	Rue des Meuniers	4	30	Tissu ouvert
Cours Sablon	Clermont-Ferrand	Boulevard Gergovia	Rue Delarfore	3	100	Tissu ouvert
Place Dellille	Clermont-Ferrand	Place Salford	Rue Montosier	3	100	Tissu ouvert
Place Dellille	Clermont-Ferrand	Boulevard Trudaine	Place Salford	4	100	Tissu ouvert
Place Gaillard	Clermont-Ferrand	Rue Montosier	Boulevard Trudaine	3	100	Tissu ouvert
Place Salford	Clermont-Ferrand	Rue Fontgijève	Rue Gautier de Blauzat	3	100	Rue en U
Rue Ballainvilliers	Clermont-Ferrand	Place Dellille	Avenue de Grande Bretagne	4	30	Tissu ouvert
Rue Barbusse	Clermont-Ferrand	Boulevard Léon Malfréy	Rue Maréchal Joffre	3	100	Rue en U
Rue Blatin	Clermont-Ferrand (Charnalières)	Rue Couffon	Rue de Blanzat	3	100	Rue en U
Rue Bonnabaud	Clermont-Ferrand	Rue Fontgijève	Rue Paul Dioméde	4	30	Tissu ouvert
Rue Bonnabaud	Clermont-Ferrand	Limite Charnalières	Place de Jaude	3	100	Rue en U
Rue de la Cartoucherie	Clermont-Ferrand	Avenue Julien	Rue Rameau	2	250	Rue en U
Rue de Chanteranne	Clermont-Ferrand	Boulevard Pasteur	Avenue Julien	3	100	Rue en U
Rue du Chauffage	Clermont-Ferrand	Rue Rameau	Rue Blatin	3	100	Rue en U
Rue Colbrel Gaspard	Clermont-Ferrand	Rue Anatole France	Rue de Verrazon	4	30	Tissu ouvert
Rue Paul Dioméde	Clermont-Ferrand	Rue Armand Fallières	Rue Chateaubriand	4	30	Tissu ouvert
Rue Etienne Dolet	Clermont-Ferrand	Avenue Barbier Daubrée	Chaussée Claudius	3	100	Tissu ouvert
Rue Etienne Dolet	Clermont-Ferrand	Rue Gautier de Blauzat	Rue Henri Barbusse	3	100	Rue en U
Rue de Durfol	Clermont-Ferrand	Place de Jaude	Rue Georges Clémenceau	3	100	Rue en U
Rue Ammand Fallières	Clermont-Ferrand	Rue de Nohant	Rue Pierre Besset	4	30	Tissu ouvert
Rue Fontgijève	Clermont-Ferrand	Limite de Beaumont	Rue Desdèvièses	4	30	Tissu ouvert
Rue Anatole France	Clermont-Ferrand	Rue Desdèvièses	Rue Kessler	3	100	Tissu ouvert
Rue de la Gardière	Clermont-Ferrand	Avenue du Limousin	Rue de Nohant	4	30	Tissu ouvert
		Avenue de Limousin	Rue des Chanellies	4	30	Tissu ouvert
		Boulevard Berthelot	Rue Pierre Besset	4	30	Tissu ouvert
		Rue Besset	Place Gaillard	3	100	Rue en U
		Avenue des Paulines	Boulevard St Jean	3	100	Tissu ouvert
		Avenue de la Margeride	Rue de l'Oradou	3	100	Tissu ouvert
				4	30	Tissu ouvert

14/16

Nom de voie ou de Rue	Communes concernées (1)	Debutant	Finissant	Catégorie Bruit	Largeur secteur affectée par le bruit(2)	Tissu
Rue Eugène Gilbert	Clermont-Ferrand	Boulevard Duclaux	Avenue Julien	2	250	Rue en U
Rue Eugène Gilbert	Clermont-Ferrand (Chamaillères)	Avenue Julien	Rue Barrière de Jaudé	3	100	Rue en U
Rue Guynemer	Clermont-Ferrand	Avenue Edouard Michelin	Rue Anatole France	4	30	Tissu ouvert
Rue des Jacobins	Clermont-Ferrand	Place Delleille	Avenue d'Italie	2	250	Rue en U
Rue Maréchal Joffre	Clermont-Ferrand	Rue Bardoux	Rue Bardoux	2	250	Rue en U
Rue Maréchal Joffre	Clermont-Ferrand	Rue Georges Clémenceau	Avenue Carnot	4	30	Tissu ouvert
Rue Maréchal Juin	Clermont-Ferrand	Rue Etienne Dolet	Rue Ballainvilliers	3	100	Rue en U
Rue Kessler	Clermont-Ferrand	Rue Etienne Dolet	Boulevard François Mitterrand	3	100	Rue en U
Rue Lagarlaye	Clermont-Ferrand	Barrère de Jaudé	Rue Mal de Latrre de Tassigny	3	100	Rue en U
Rue Maréchal De Latrre de Tassigny	Clermont-Ferrand	Rue Bussat	Rue Maréchal Juin	3	100	Rue en U
Rue des Meuniers	Clermont-Ferrand	Rue des Rivaux	Boulevard Pochet Lagaye	4	30	Tissu ouvert
Rue André Moirier	Clermont-Ferrand	Rue Gaultier de Biauzat	Rue Montosier	4	30	Tissu ouvert
Rue de Montalambert	Clermont-Ferrand	Boulevard Loucheur	Rue Flameng	4	30	Tissu ouvert
Rue Montosier	Clermont-Ferrand	Place Delleille	Rue Jean Richépin	3	100	Tissu ouvert
Rue Montosier	Clermont-Ferrand	Rue Jean Richépin	Rue André Moirier	4	30	Tissu ouvert
Rue Niel	Clermont-Ferrand	Avenue Edouard Michelin	Avenue de la République	4	30	Tissu ouvert
Rue de Nohanent	Clermont-Ferrand	Rue de Durtol	Rue Paul Diormède	4	30	Tissu ouvert
Rue de l'Oradou	Clermont-Ferrand	Rue Fernand Raynaud	Boulevard Bingen	2	250	Rue en U
Rue de l'Oradou	Clermont-Ferrand	Rue de la Pradelle	Rue Fernand Raynaud	3	100	Rue en U
Rue Gabriel Péri	Clermont-Ferrand	Rue Jean-Baptiste Tomilhon	Rue Fontigivière	3	100	Rue en U
Rue Gabriel Péri	Clermont-Ferrand	Rue Jean-Baptiste Tomilhon	Rue Blatin	2	250	Rue en U
Rue Pont Naturel	Clermont-Ferrand	Rue Pierre Besset	Rue Ste Alyre	3	100	Rue en U
Rue des Pontes d'Argent	Clermont-Ferrand	Rue Pont Naturel	Rue Clos Notre Dame	3	100	Rue en U
Rue de la Pradelle	Clermont-Ferrand	Rue de l'Oradou	Rue de Vertaizon	3	100	Tissu ouvert
Rue de la Pradelle	Clermont-Ferrand	Rue de Vertaizon	Boulevard Jean Moulin	4	30	Tissu ouvert
Rue de Rabanesse	Clermont-Ferrand	Rue Charles Buvant	Boulevard Cote Blatin	2	250	Rue en U
Rue de Rabanesse	Clermont-Ferrand	Boulevard Cote Blatin	Rue Abbé de l'Épée	3	100	Rue en U
Rue de Rabanesse	Clermont-Ferrand	Rue Abbé de l'Épée	Boulevard François Mitterrand	2	250	Rue en U
Rue du Rasset	Clermont-Ferrand	Rue de l'Oradou	Boulevard G Flaubert	4	30	Tissu ouvert
Rue Fernand Raynaud	Clermont-Ferrand	Boulevard Lafayette	Rue de l'Oradou	3	100	Rue en U
Rue Jean Richépin	Clermont-Ferrand	Rue Simon	Rue Montosier	3	100	Rue en U
Rue Ste George	Clermont-Ferrand	Rue Ste Alyre	Rue Gaultier de Biauzat	3	100	Rue en U
Rue Pierre Semard	Clermont-Ferrand	Avenue des Paulines	Rue Guynemer	4	30	Tissu ouvert
Rue Sous les Vignes	Clermont-Ferrand	Rue Docteur Bousquet	Boulevard Etienne Clémentel	3	100	Tissu ouvert
Rue Sous les Vignes	Clermont-Ferrand	Rue Docteur Bousquet	Avenue Fernand Forest	2	250	Tissu ouvert
Rue du Torpilleur Sirocco	Clermont-Ferrand	Limite de commune	Rue Sous les Vignes	4	30	Tissu ouvert
Rue de Vallières	Clermont-Ferrand	Avenue Marx Dormoy	Boulevard Jean Jaurès	2	250	Rue en U
Rue de Vertaizon	Clermont-Ferrand	Rue de la Pradelle	Rue de la Cartoucherie	3	100	Tissu ouvert

15/16

Nom de voie ou de Rue	Communes concernées ^(a)	Debutant	Finissant	Catégorie Bruit	Largeur secteur affectée par le bruit ^(b)	Tissu
Viaduc St Jacques	Clermont-Ferrand	Boulevard Gergovia	Rue Desdevises	3	100	Tissu ouvert
Tramway ligne A	Clermont-Ferrand Beaumont	Champpratet - Musée	Campus - La Pardieu	NC		Tissu ouvert
Boulevard Charles de Gaulle	Coumon d'Auvergne	Avenue de Clermont	Avenue de la Gare	3	100	Tissu ouvert
Avenue de l'Allier	Coumon-d'Auvergne	Avenue du Port	Avenue Louis de Broglie	4	30	Tissu ouvert
Avenue Jean Heitz	Royat	Avenue Jocelyn Bargoin	rue Hippolyte Mallat	4	30	Tissu ouvert
Avenue Jocelyn Bargoin	Royat (Chamalières)	Chemin de Bellevue	Avenue Jean Heitz	4	30	Tissu ouvert
Projet déviation de Vichy	Saint-Priest-Brametant Saint-Sylvestre-Pragouffin	limite Allier	Limite Allier	3	100	Tissu ouvert

^(a) Les communes entre parenthèses sont des communes qui ne sont pas traversées par la voie, mais impactées par l'empreinte sonore.

^(b) La largeur des secteurs affectés par le bruit correspond à la distance mentionnée au tableau ci-dessus comptée de part et d'autre de l'infrastructure, à partir du bord extérieur de la chaussée la plus proche.

Annexe 2
Ligne du réseau ferré Moulins / Clermont / Issoire (787000 et 790000)
dans le département du Puy-de-Dôme

Tronçons	Communes concernées ⁽¹⁾	Débutant	Finissant	Catégorie Brutt	Largeur secteurs affectés par le bruit ⁽²⁾	Type de tissu (en U ou tissu ouvert)
Limite Allier / Puy-de-Dôme Riom	St Sylvestre Pragoulin Randan St Clément de Régnat (Villeneuve les Cerfs St André le Coq) Thuret Surat Les Martres sur Morge St Ignat Ennezat Clerlande Riom	372,22	405,562	3	100 m	ouvert
	Riom	405,562	406,198	3	100 m	ouvert
Riom Clermont-Ferrand	Riom Ménérol (Chateauguay) Gerzat Clermont-Ferrand	406,198	417,5	2	250 m	ouvert
	Clermont-Ferrand	417,5	418,4	3	100 m	ouvert
	Clermont-Ferrand	418,4	419,258	3	100 m	ouvert
Clermont-Ferrand Issoire	Clermont-Ferrand	419,258	419,802	5	10m	ouvert
	Clermont-Ferrand Aublière Cournon d'Auvergne Le Cendre Les Martres de Veyre	419,802	433,46	4	30 m	ouvert
	Les Martres de Veyre Vic le Comte Parent Yronde et Buron Orbeil Issoire	433,46	452,2	5	10 m	ouvert
	Issoire	452,2	454,443	4	30 m	ouvert

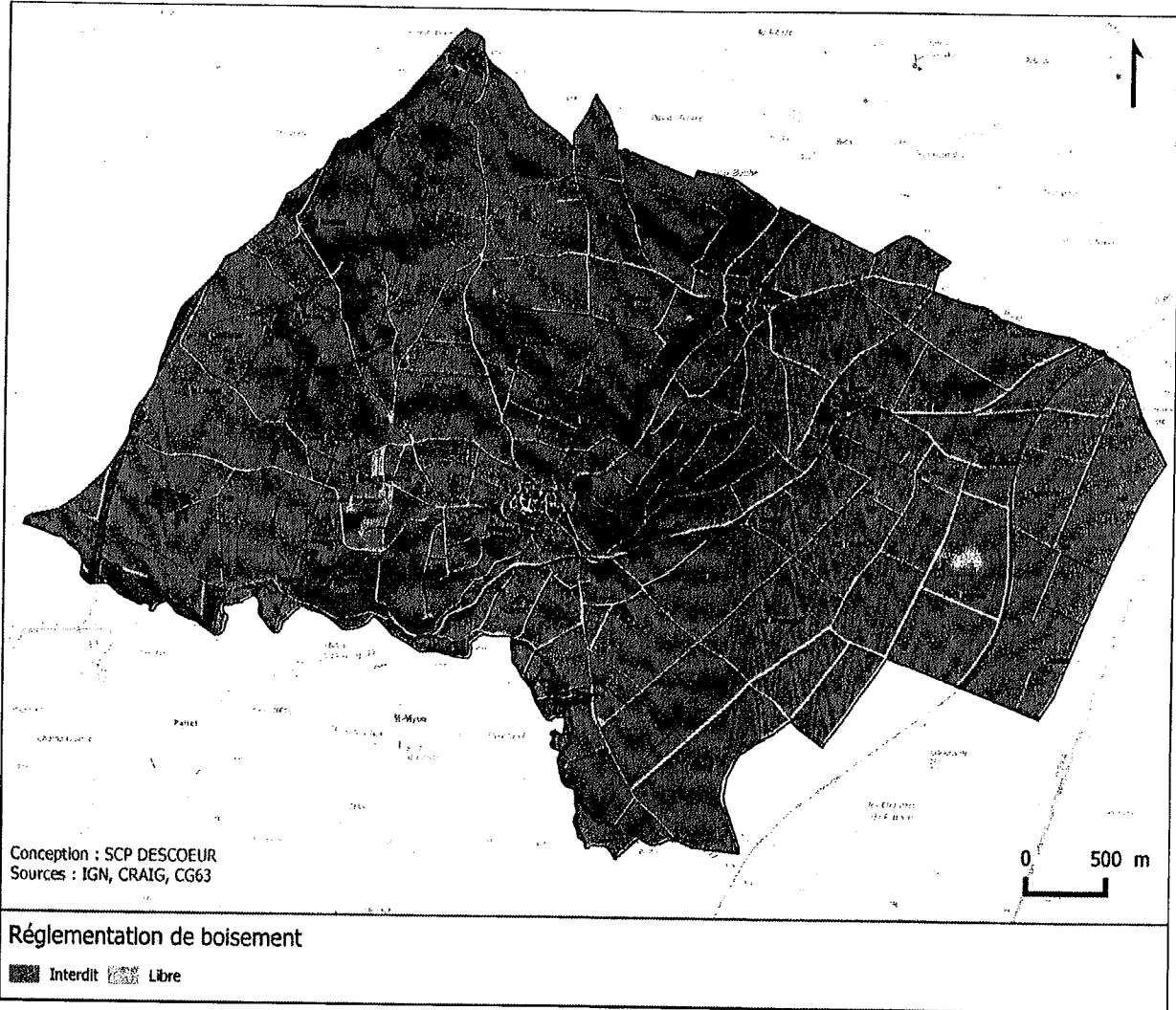
⁽¹⁾ les communes entre parenthèses sont des communes qui ne sont pas traversées par une voie mais avec des secteurs affectés par le bruit.

⁽²⁾ la largeur des secteurs affectés par le bruit correspond à la distance mentionnée au tableau ci-dessus, comptée de part et d'autre de l'infrastructure, à partir du bord du rail extérieur de la voie la plus proche.

Envoyé en préfecture le 03/03/2020
Reçu en préfecture le 04/03/2020
Affiché le 04/03/2020
ID : 063-200071199-20200224-CCPL_2020_34-DE

Réglementation de boisements

La commune d'ARTONNE possède une réglementation de boisements depuis le 26/10/1987.



L'arrêté de réglementation de boisement date de 1987. Il a plus de 10 ans, le périmètre de boisement interdit devient donc réglementé.

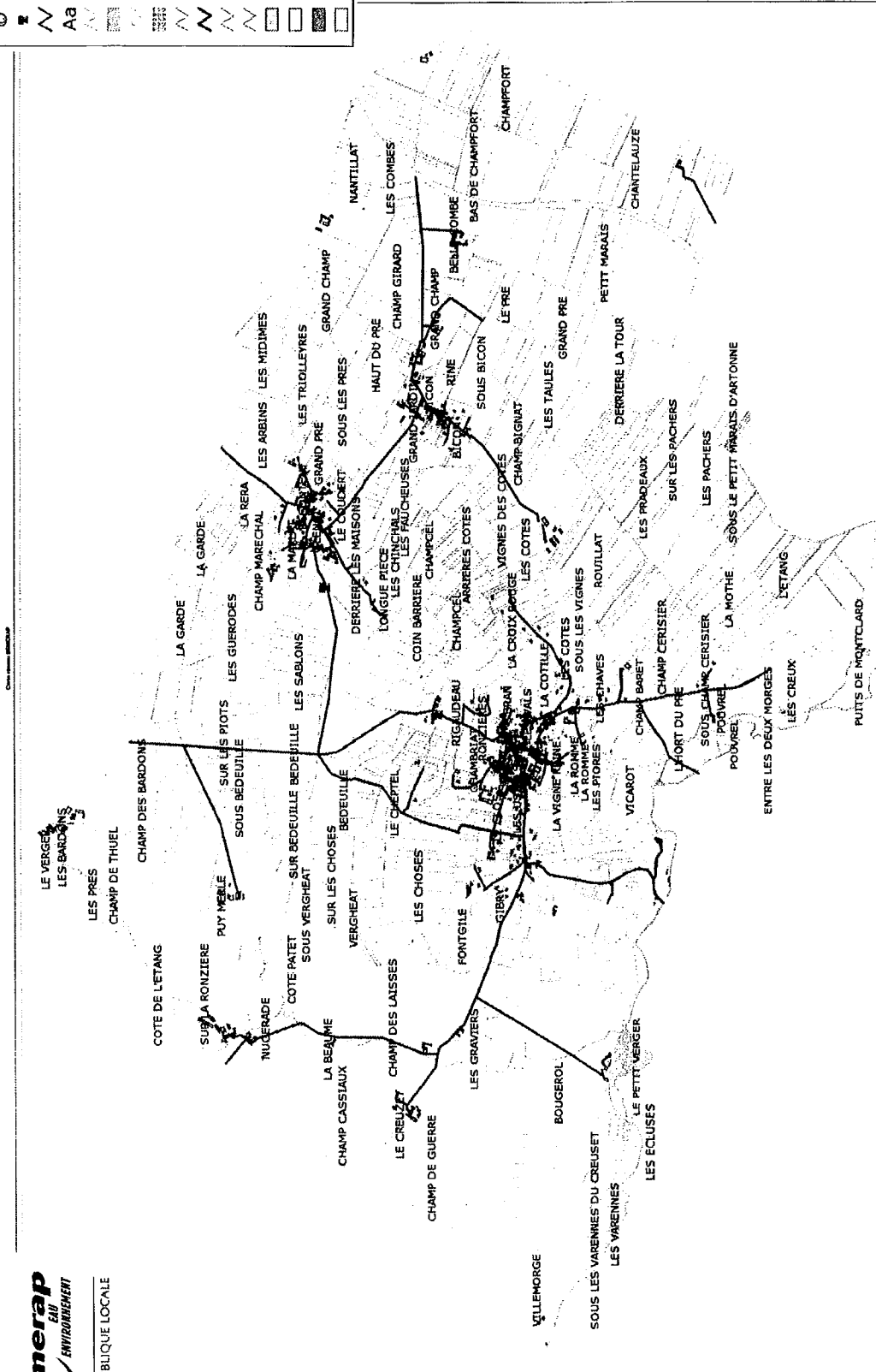
Les réseaux d'eau potable



SOCIÉTÉ PUBLIQUE LOCALE

Légende

- Pompage
- Captage
- Réservoir
- Conduite AEP
- Lieu dit
- Limite hydrographie
- Cours d'eau, fossés, ...
- Voie SNCF
- Cimetiére
- Détails cadastre
- Limite commune
- Rajout cadastre
- Limite cadastrale
- Bâti religieux
- Bâti léger
- Bâti dur
- Parcelle



Envoyé en préfecture le 03/03/2020

Reçu en préfecture le 04/03/2020

Affiché le

04/03/2020

ID : 063-200071199-20200224-CCPL_2020_34-DE

Les réseaux d'assainissement



SOCIÉTÉ PUBLIQUE LOCALE

Légende

- Canal bâti
- Collecteur refoulement
- Collecteur unitaire
- Collecteur eaux pluviales
- Collecteur eaux usées
- Collecteur intercommunal
- Aa Lieu dit



Envoyé en préfecture le 03/03/2020
 Reçu en préfecture le 04/03/2020
 Affiché le 04/03/2020
 ID : 063-200071199-20200224-CCPL_2020_34-DE

