Envoyé en préfecture le 01/04/2019
Reçu en préfecture le 01/04/2019
Affiché le 01/04/2019
ID : 063-200071199-20190328-CCPL_2019_55-DE

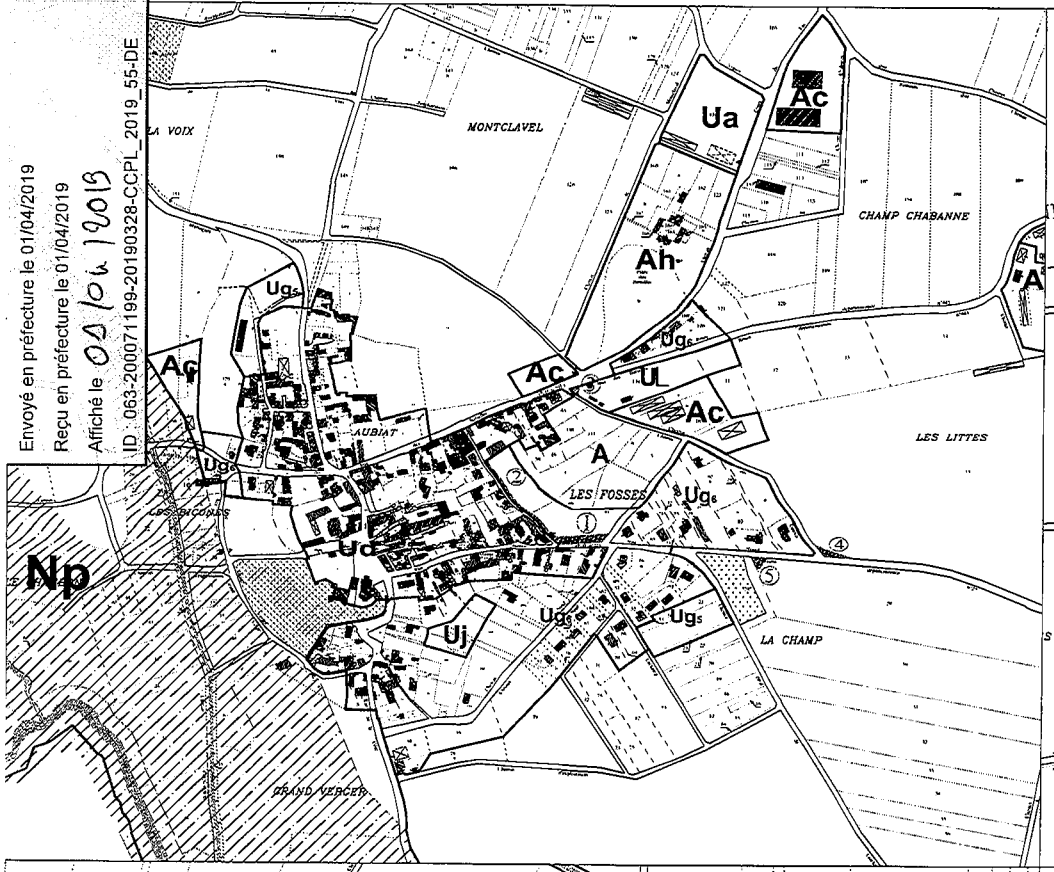

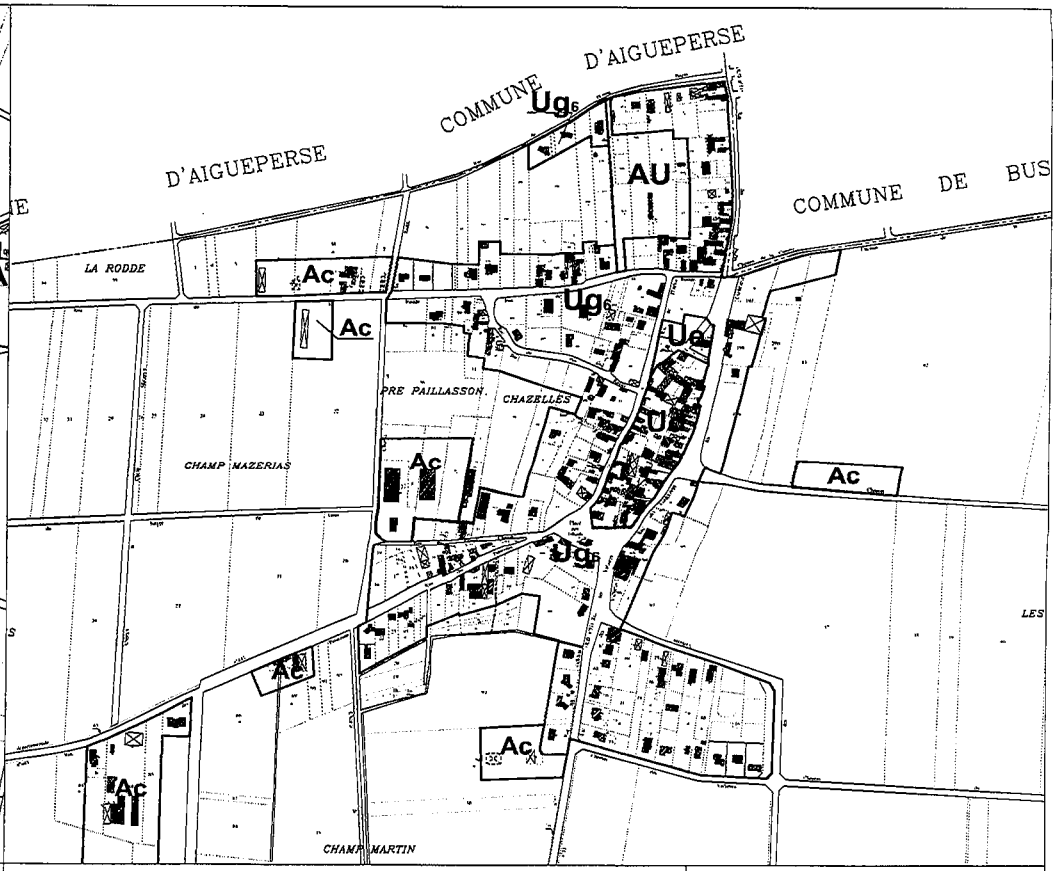

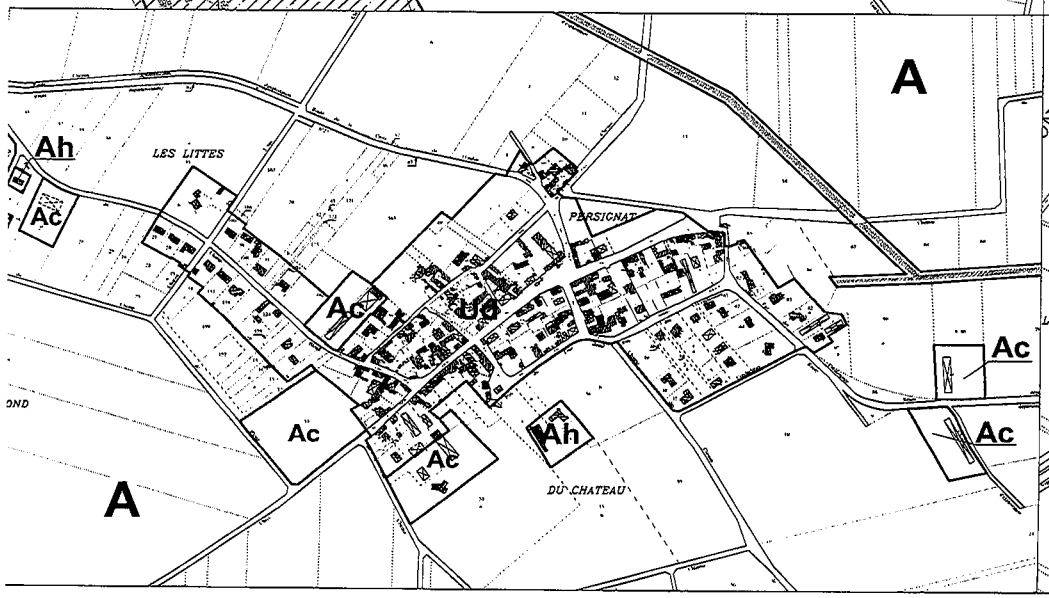

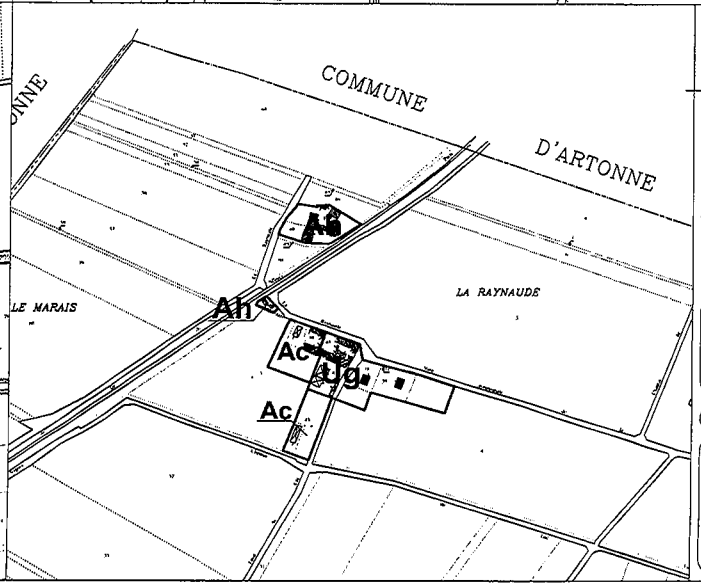

Nord

zone inondable de la Morge source DREAL et carte IGN

emplacements réservés

Espaces Boisés Classés

DEPARTEMENT DU PUY DE DOME

commune de :

AUBIAT

1.4

ECHELLE 1/2500e

Bureau d'études REALITES A DCSCOCUR
49 rue des Belges
63 000 Clermont-Ferrand
TEL 04-73-93-16-76
Fax: 04-73-34-26-65
E-MAIL SCP.DFSCOFUNE@wanadoo.fr

PLAN LOCAL D'URBANISME
-ZONAGE-

Les villages

MODIFICATIONS - REVISIONS PARTIELLES MISES A JOUR

- Prescription: délibération du conseil municipal du 12 novembre 2008
- Arrêt du projet: délibération du conseil municipal du 1 30 mai 2012
- Approbation: délibération du conseil municipal du 10 juin 2012

- 1
- 2
- 3
- 4
- 5
- 6